Itinerario

Ruta circular con salida en la **Plaza de San Roque**, desde la cual partiremos en dirección este, por la **Avenida Islas Canarias**, continuaremos por la "**Acequia chica o de San Juan**" por un tramo de casi 1km, en el cual deberemos estar muy atentos, ya que el paso es de sólo unos 60cm.

Al llegar al cruce de **Padilla** seguiremos en dirección al **Lomo Tomás de León** disfrutando, una vez más, de una buena panorámica del municipio y de la isla.

Continuaremos bajando y así alcanzaremos **La Umbría**. Bajaremos el barranco, ascenderemos unos 500m hasta **Rosales** y desde aquí nos dirigiremos hacia **Cambalud.**

Ya en **Cambalud** cruzaremos la carretera general en dirección al **Lomito**, pasando por **Los Dolores**, donde avanzaremos unos 600 metros hasta una casa antigua. Al lado de la casa, una pista de tierra nos conducirá hasta el yacimiento arqueológico de **La Guancha**.

Continuaremos bajando hasta llegar a un mirador natural con unas increíbles vistas de la costa de **San Andrés**, antiguamente conocida como, **Costa de Lairaga**. Llegado este punto, volveremos a subir por donde anteriormente habíamos bajado, giraremos a la derecha para dirigirnos a la finca de **Los Guerra** y continuar hacia el mirador natural en la zona de **El Cabezo**, con unas vistas de toda la costa norte de Gran Canaria y donde está otro de los yacimientos arqueológicos más importantes del municipio.

Volveremos a subir el tramo que anteriormente habíamos bajado, llegaremos a **Casablanca** y el camino de **La Trinidad** nos conducirá hasta el **Barranco de Azuaje**, comenzaremos a subir por el margen izquierdo del mismo, pasaremos delante del **Balneario de Azuaje** y subiremos por el camino de la **Capellanía**, nos traerá de vuelta a la **Plaza de San Roque**.

Cabildo de Gran Canaria 100 años de gobierno de Gran Canaria
Cabildo de Gran Canaria EMPLEO www.grancanaria.com
Ayuntamiento de la Villa de Firgas
UNIVERSIDAD DE LAS PALMAS DE GRAN CANARIA Escuela de Ingenierías Industriales y Civiles

Acción financiada por la **Consejería de Gobierno de Empleo y Solidaridad del Excmo. Cabildo Insular de Gran Canaria,** convocatoria 2012 Subvenciones Promoción del Desarrollo Local.



Diseño de la ruta:
Oliver Sánchez Acosta

Diseño cartográfico:
Haridian Guerra Soto
Alfredo Hernández Febles
Tania Mª Santana Marrero

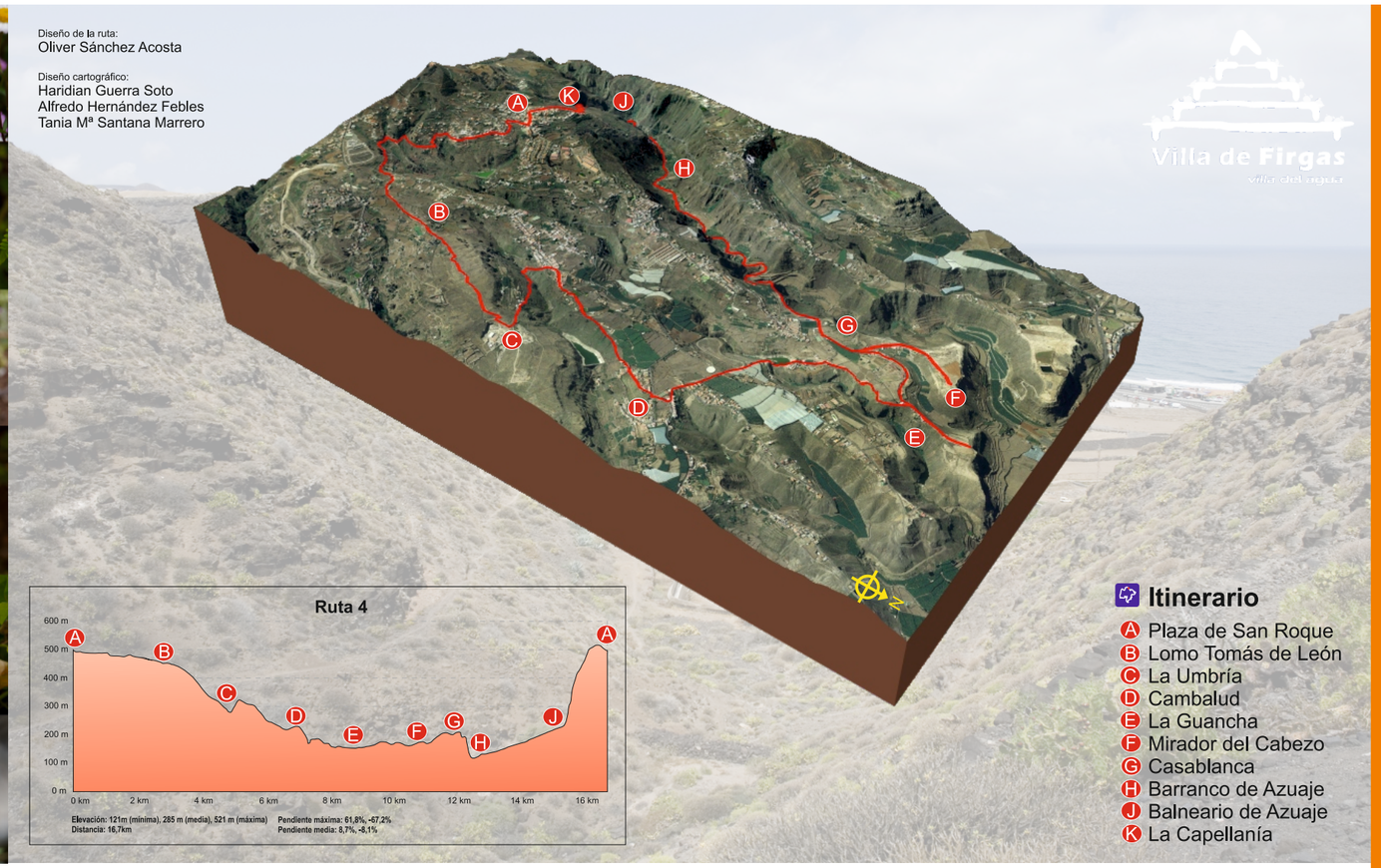

Itinerario

- A Plaza de San Roque
- B Lomo Tomás de León
- C La Umbría
- D Cambalud
- E La Guancha
- F Mirador del Cabezo
- G Casablanca
- H Barranco de Azuaje
- J Balneario de Azuaje
- K La Capellanía

www.firgas.es

Guía de Senderos de la Villa de Firgas

Gran Canaria

Ruta 4

Ruta de Afurgad

Distancia
16,7 km

Tiempo estimado
5-6 horas

Dificultad
Media/Alta

Español

www.firgas.es

Servicios

Restauración

1. Bar comedor "***LA FUENTE***"
   Tlf: 928 61 63 91
2. ***"LA TASCA DE CANARIAS"***
   Tlf: 695 16 02 22
3. Piscolabis "***LA KASCADA***"
   Tlf: 651 17 65 73
4. Piscolabis "***LA PINTADERA***"
   Tlf: 928 61 51 15
6. Restaurante "***EL CHIRINGUITO***"
   Tlf: 928 61 61 01
8. Bar "***HIJOS DE MAMÉ***"
   Tlf: 659 35 65 38
10. Restaurante "***LA AVENIDA***"
    Tlf: 928 61 62 55
11. Asadero "***LAS BRASAS***"
    Tlf: 928 62 52 50
12. Asador "***LA CALDERA***"
    Tlf: 928 61 61 40
13. Asador "***CASA PEPE***"
    Tlf: 928 62 50 74
14. Restaurante "***EL CORTIJO***"
    Tlf: 928 61 64 47
15. Bar "***CRUCE DE BUEN LUGAR***"
    Tlf: 928 62 52 77

* Ver ubicación de la Restauración en el mapa

Alojamiento

Casa Rural "***LOS BERMEJALES***"
Tlf: 928 66 15 60

Fonda ***"DORAMAS***"
Tlf: 928 61 62 50

Finca ***"CRISÁLIDA"***
Tlf: 928 37 32 80

Líneas de guaguas Global

- Las Palmas/Firgas: líneas 201 y 202
- Las Palmas/Arucas: líneas 210, 205 y 234
- Arucas/Firgas: línea 211

Mas información en www.globalsu.net

Teléfonos de interés

- Guaguas Global: 928 25 26 30
- Taxi: 928 62 51 05
- Farmacia: 928 62 52 08
- Policía: 609 502 371
- Emergencias: 112

Senderismo.

- Andu Turismo Aventura: Tlf: 630 030 773

De Interés

Practicar senderismo es una de las aficiones favoritas de las personas amantes de la naturaleza. Nuestros caminos, antiguas vías de comunicación de los canarios, a través de los cuales se han escrito paso a paso muchas páginas de nuestra historia, son hoy una excusa perfecta para contemplar la maravilla de nuestro medio natural, su geología, flora y fauna, así como el patrimonio etnográfico existente en él. Caminar por nuestros caminos les ayudará a comprender nuestra tierra, tanto su formación como su evolución, así como el hombre ha aprendido a domesticarla.

Recomendaciones

Preparación de la ruta:

- No salir de caminata si hace mal tiempo.
- Conveniente in acompañado.
- Consultar la ruta antes de iniciarla.
- Evitar llevar peso innecesario.
- Utilizar calzado y vestimenta adecuados.
- Llevar agua suficiente y comida ligera.
- Gorra o sombrero, chubasquero y ropa de abrigo.

Durante la ruta:

- Seguir el camino, evitar improvisar atajos.
- No irrumpir por propiedades privadas.
- No recolectar ningún tipo de elemento del entorno.
- Evitar dejar basura y otros desperdicios.
- En caso de emergencia llamar al 112.

© Ayuntamiento de la **Villa de Firgas.**
* Ejemplar gratuito, se prohíbe su venta.
* La información contenida en esta guía es orientativa, se facilita esta información para comodidad de los usuarios, sin contemplar el estado de los senderos. Así mismo, el editor no se hace responsable de los accidentes, lesiones, malas orientaciones, etc, que el usuario pudiera sufrir con el uso de esta guía.

Guía de Senderos de la Villa de Firgas - Ruta 4

100 95 75 25 5 0

RUTA 4
(16,7 km)

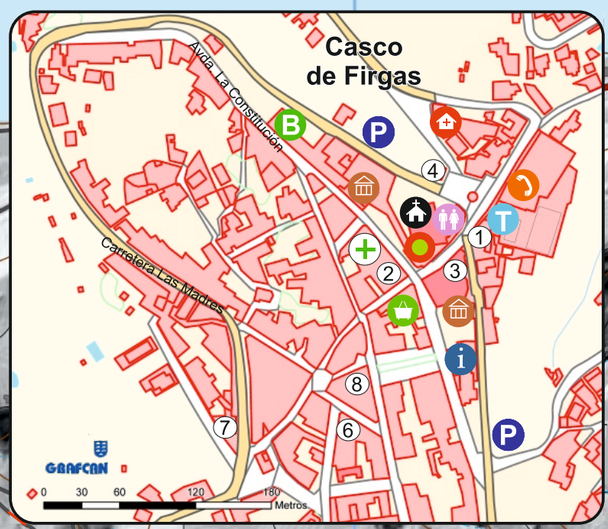

LEYENDA DE SÍMBOLOS

- SALIDA / LLEGADA
- DIRECCIÓN DE LA RUTA
- REGRESO A km 0
- PRECAUCIÓN
- PUNTO km. (aproximado).
- COMER O BEBER
- COMERCIO
- VISTAS PANORÁMICA
- DE INTERÉS
- IGLESIA
- ALBERGUE/CASA RURAL
- TELÉFONO
- CENTRO DE SALUD
- FARMACIA
- TAXI
- GUAGUA / BUS
- APARCAMIENTO
- ASEOS
- INFORMACIÓN
- INSTITUCIÓN

LEYENDA

- RUTA / TRACK
- CARRETERA
- PISTA/CAMINO/SENDA
- LÍMITE MUNICIPAL
- T. M. DE FIRGAS
- T. M. DE MOYA/ARUCAS

El Cabezo
La Guancha
Casablanca
Cambalud
T. M. DE FIRGAS
Buen Lugar
Barranco de Azuaje
Rosales
La Umbría
Lomo Tomás de León
T. M. DE ARUCAS
T. M. DE MOYA
Balneario de Azuaje
El Risco
Casco de Firgas
Padilla
Acequia Real

444000 446000 3112000 3110000 3108000

0 125 250 500 750 Metros

Proyección cartográfica UTM WGS84 Zona 28N
*Base cartográfica:
© INSTITUTO GEOGRÁFICO NACIONAL DE ESPAÑA www.ign.es
PNOA © INSTITUTO GEOGRÁFICO NACIONAL DE ESPAÑA - <C. A. Canaria>
CARTOGRÁFICA DE CANARIAS, S.A. (GRAFCAN) www.grafcan.es